

**Baracoa - Guantánamo**

Concentración - firma / Depart – Signature: Hotel La Rusa, Malecón de Baracoa. - 07:30-08:45

Llamada / Call : 08:50

Salida Simbólica / Symbolic Start : 09:00

			ITINERARIO	38 km/h	40 km/h	42 km/h
000	003		Baracoa	09:00	09:00	09:00
153	Km. 0		<b>Puente Río Miel</b>	09:15	09:15	09:15
151	002	↓	Entq. Jamal	09:18	09:18	09:17
143	010	↓	Sabanilla	09:30	09:30	09:28
132	021		<b>Palma Clara GPM (Cat.C)</b>	09:47	09:46	09:43
127	026	↓	Límite Mcpio. Baracoa	09:54	09:53	09:50
124	029	↓	Yumurí	09:58	09:57	09:54
122	031		<b>Alto de Cotilla GPM (Cat.B)</b>	10:01	10:00	09:56
110	043	↓	Veguitas del Sur	10:19	10:18	10:13
102	051	↓	Río Cajobabo	10:31	10:30	10:24
086	067		<b>Imias (M.V.)</b>	10:56	10:54	10:46
078	075		Río Yacabo Abajo	11:08	11:06	10:57
073	080	↓	Macambo	11:15	11:13	11:04
064	089		<b>San Antonio del Sur (M.V.B)</b>	11:29	11:26	11:16
058	095	↓	Baitiquirí	11:38	11:35	11:24
045	108	↓	Tortuguilla	11:58	11:54	11:42
043	110	↓	Playa Yateritas	12:01	11:57	11:44
038	115		<b>Yateritas (M.V.)</b>	12:08	12:04	11:51
033	120	↓	El Acueducto	12:15	12:11	11:58
024	129	↓	Entq. Salina Joa	12:29	12:24	12:10
017	136	✗	<b>Paso a Nivel</b>	12:40	12:34	12:20
014	139	↓	La Sombrilla	12:44	12:38	12:24
012	141	↓	Entq. Aeropuerto	12:47	12:41	12:26
001	152	✗	<b>Paso a nivel</b>	13:04	12:57	12:41
000	153		<b>Ciudad de Guantánamo</b>	13:05	12:58	12:42

Abastecimientos/Feed Zone:  Km. (50 al 133)  Km. (75-85) (100-110)

## Guantánamo – Santiago de Cuba

Concentración - firma / Depart – Signature: Parque José Martí, Guantánamo - 08:30-09:45

Llamada / Call : 09:50

Salida Simbólica / Symbolic Start : 10:00

			ITINERARIO	38 km/h	40 km/h	42 km/h
000	003		Guantánamo	10:00	10:00	10:00
111	Km. 0		Inicio Autopista	10:15	10:15	10:15
088	023		Fin de autopista	10:51	10:49	10:47
084	027		División Guantánamo-Santiago	10:57	10:55	10:52
074	037		Yerba de Guinea	11:12	11:10	11:06
056	055		La Maya (M.V.B)	11:40	11:37	11:31
053	058		El Socorro	11:44	11:41	11:35
050	061		Songo (M.V.)	11:48	11:45	11:39
040	071		Entq. Autopista	12:03	12:00	11:53
029	082		Distribuidor Autopista	12:20	12:16	12:08
027	084		Ciudad Esc. 26 de Julio (M.V.)	12:23	12:19	12:10
000	111	 	Circuito – Santiago de Cuba	13:05	12:59	12:48

Abastecimientos/Feed Zone:  Km. (50 al 82)  Vueltas/Laps 1-2

Información: En la Ciudad de Stgo de Cuba se finaliza en un circuito de 5.2 kms al que se le daran 5 vueltas después del primer paso.

Jueves, 11 de Febrero, 2010

185 km

Etapa 3

## Santiago de Cuba - Manzanillo

Concentración - firma / Depart - Signature: Puerta 3 C.Escolar 26 de Julio, Stgo. De Cuba - 07:30-08:15 Llamada / Call : 08:20

Salida Simbólica / Symbolic Start : 08:30

			ITINERARIO	38 km/h	40 km/h	42 km/h
000	003		<b>Santiago de Cuba</b>	<b>8:30</b>	<b>8:30</b>	<b>8:30</b>
185	Km. 0		<b>Servicentro ORO NEGRO</b>	<b>8:40</b>	<b>8:40</b>	<b>8:40</b>
168	017	↓	Melgarejo	9:06	9:05	9:04
164	021		<b>Puerto Moya GPM (Cat. C)</b>	<b>9:12</b>	<b>9:11</b>	<b>9:09</b>
160	025	↓	Río Frio	9:18	9:17	9:14
141	044	↓	Servi-CUPET Palma	9:48	9:45	9:41
140	045		<b>Palma Soriano (M.V.B)</b>	<b>9:49</b>	<b>9:46</b>	<b>9:42</b>
135	050	↓	Motel Valle del Tayaba	9:56	9:53	9:49
129	056	↓	Arroyo Blanco	10:05	10:02	9:57
125	060	↓	Aguacate	10:11	10:08	10:02
123	062	↓	Puente de Hierro	10:14	10:11	10:04
108	077	↓	CAI América Libre	10:37	10:33	10:25
107	078		<b>Contramaestre (M.V.)</b>	<b>10:38</b>	<b>10:34</b>	<b>10:26</b>
097	088	↓	Baire	10:53	10:49	10:40
092	093	↓	División Santiago-Granma	11:00	10:56	10:47
085	100	↓	Jiguaní	<b>11:11</b>	<b>11:06</b>	<b>10:57</b>
077	108	↓	Santa Rita	11:23	11:18	11:08
065	120	↓	Entq. Guisa	11:41	11:36	11:25
060	125		<b>Bayamo (M.V.B)</b>	<b>11:48</b>	<b>11:43</b>	<b>11:32</b>
037	148	↓	Entq. Bueycito	12:35	12:20	12:14
023	162	↓	Veguitas	12:55	12:37	12:23
017	168	↓	Yara	13:05	12:43	12:31
010	175	↓	Cayo Redondo	13:10	12:54	12:41
000	185		<b>Manzanillo</b>	<b>13:22</b>	<b>13:07</b>	<b>12:54</b>

Abastecimientos/Feed Zone:  Km. (50 al165)  Km. (125 al 130)

### Bayamo – Holguín

Concentración - firma / *Depart – Signature*: Plaza Revolucion - 09:00-09:45 *Llamada / Call* : 09:50

Salida Simbólica / *Symbolic Start* : 10:00

			ITINERARIO	40 km/h	42 km/h	44 km/h
083	Km 0		<b>Bayamo</b>	10:00	10:00	10:00
076	007	↓	Organopónico	10:10	10:10	10:09
074	009	↓	Aereopuerto Bayamo	10:13	10:12	10:11
068	025	↓	Babiney	10:37	10:34	10:32
051	032		<b>Cauto Cristo (M.V.B)</b>	10:47	10:44	10:41
031	052	X	Paso a Nivel	11:17	11:12	11:08
026	057		<b>Cacocún (M.V.)</b>	11:24	11:19	11:14
020	063	↓	Aereopuerto Holguín	11:33	11:27	11:22
013	070	↓	Mirador Pedernales	11:43	11:37	11:31
009	074		Circunvalante	11:49	11:42	11:36
007	076	↓	Entq. Carretera El Valle	11:52	11:44	11:38
004	079		Geocuba	11:56	11:48	11:42
002	081		Ave. Internacionalista	11:59	11:50	11:44
001	082		Hotel Pernick	12:00	11:51	11:45
000	083		<b>Estadio C. Garcia - Holguín</b>	12:27	12:16	12:09

Abastecimientos/Feed Zone:  km 50 al 65

## Holguin - Camaguey

Concentración - firma / Depart – Signature: La Periquera, Holguin - 07:30-08:15 Llamada / Call : 08:20

Salida Simbólica / Symbolic Start : 08:30

			ITINERARIO	40 km/h	42 km/h	44 km/h
000	003		<b>Holguin</b>	<b>8:30</b>	<b>8:30</b>	<b>8:30</b>
206	<b>Km. 0</b>		<b>La Plaquita</b>	<b>8:40</b>	<b>8:40</b>	<b>8:40</b>
187	019	↓	Cohatal	9:10	9:08	9:07
186	020	↓	Buenaventura	9:11	9:09	9:08
156	050	↓	Las Parras	9:58	9:54	9:50
150	056	↓	Naranjo	10:07	10:03	9:58
139	067	↓	Calixto	10:24	10:19	10:13
133	073	↓	Las Margaritas	10:33	10:28	10:21
127	079		<b>Las Tunas (M.V.B)</b>	<b>10:42</b>	<b>10:37</b>	<b>10:29</b>
124	082	↓	Escuela Prov. PCC	10:46	10:41	10:33
122	084	↓	Entrada a "El Cornito"	10:49	10:44	10:35
097	109	↓	División Tunas-Camaguey	11:28	11:21	11:10
082	124	↓	Hotel Guaimaro	11:51	11:43	11:31
081	125		<b>Guaimaro (M.V.)</b>	<b>11:52</b>	<b>11:44</b>	<b>11:32</b>
066	140	↓	Martí	12:15	12:06	11:53
059	147	↓	Casorro	12:26	12:16	12:03
052	154	↓	Motel Río Piedras	12:37	12:26	12:13
051	155		<b>Sibanicú (M.V.)</b>	<b>12:38</b>	<b>12:27</b>	<b>12:14</b>
030	176	↓	Elevado Ferrocarril	13:11	12:58	12:44
023	183	↓	Politécnico Pino III	13:22	13:08	12:54
017	189	↓	Vidot	13:31	13:17	13:02
012	194	↓	Labiofam	13:38	13:24	13:09
006	200	↓	Entq. Circunvalante	13:47	13:33	13:17
000	206		<b>Camaguey</b>	<b>13:56</b>	<b>13:42</b>	<b>13:25</b>

KILOMETROS

RECORRIDO / JOURNEY

HORARIO / SCHEDULE

Abastecimientos/Feed Zone:  Km. (50 al 186)  Km. (125 al 130)

Domingo, 14 de Febrero, 2010

109 km

Etapa 6

## Camaguey – Ciego de Avila

Concentración - firma / Depart – Signature: Hospital Oncologico, Camaguey - 08:00-09:15

Llamada / Call : 09:20

Salida Simbólica / Symbolic Start : 09:30

			ITINERARIO	40 km/h	42 km/h	44 km/h
109	Km. o		Hospital Oncologico	09:30	09:30	09:30
103	006	↓	Entq. Circunvalación	09:44	09:44	09:43
085	024		La Vallita (M.V.)	10:15	10:14	10:11
073	036	X	Paso a Nivel	10:48	10:45	10:41
071	038		Florida (M.V.B)	10:51	10:48	10:43
069	040	X	Límite Carlos M.de Céspedes	10:54	10:51	10:45
068	041	↓	Entq. Céspedes	10:55	10:52	10:46
054	055	X	Entq. Piedrecitas	11:06	11:02	10:56
043	066	↓	Monumento Agustín Alcántara	11:23	11:18	11:11
028	081		El Centro (M.V.)	11:46	11:40	11:32
018	091	↓	Entq. CAI Ecuador	12:01	11:55	11:46
013	096	X	Paso Nivel	12:08	12:02	11:53
004	105	↓	Circunvalación Norte	12:22	12:15	12:05
000	109		Parque Marti	12:28	12:21	12:10

Abastecimientos/Feed Zone:  Km. (50 al 093)

Lunes, 15 de Febrero, 2010

035 km

Etapa 7 -A

### Morón - Ciego de Avila (C.R.I.)

Concentración - firma / Depart – Signature: Parque del Gallo de Morón

Llamada / Call : 08:20

Salida Oficial / Official Start : 08:30

▲	▼	☑	ITINERARIO	44 km/h	46 km/h	48 km/h
035	000	☑	Morón	8:30-10:45	8:30-10:45	8:30-10:45
025	010	↓	Crucero Desengaño	8:43	8:43	8:42
022	013	↓	Villa	8:47	8:46	8:45
019	016	↓	Crucero Santana	8:51	8:49	8:48
012	023	↓	La Carolina	9:00	8:58	8:56
007	028	↓	Universidad	9:06	9:04	9:02
001	034	↓	Piñacito	9:14	9:11	9:09
000	035	☑	Ciego de Avila	9:15-11:30	9:12-11:27	9:10-11:25

Lunes, 15 de Febrero, 2010

131 km

Etapa 7 -B

### Ciego de Avila – Sancti Spiritus

Concentración - firma / Depart – Signature: Parque Marti - 14:00

Llamada / Call : 14:25

Salida Simbólica / Symbolic Start : 14:30

▲	▼	☑	ITINERARIO	42 km/h	44 km/h	46 km/h
000	002	⌚	Ciego de Avila	14:30	14:30	14:30
131	Km. 0	☑	Rotonda Circunvalación	14:35	14:35	14:35
119	012	↓	Jicotea	14:53	14:53	14:52
105	026	↓	Majagua	15:15	15:14	15:12
085	046	☑	Jatibonico (M.V.)	15:46	15:44	15:40
075	056	↓	El Majá	16:01	15:59	15:54
060	071	↓	Entq. Hotel Zaza	16:24	16:21	16:15
054	077	☑	Sancti Spiritus (M.V.)	16:33	16:30	16:23
051	080	↓	Circunvalación	16:38	16:35	16:28
043	088	↓	Conejito Autopista	16:53	16:50	16:43
029	102	↓	Punta Diamante	17:19	17:16	17:08
025	106	☑	Cabaiguan (M.V.B)	17:26	17:23	17:15
020	111	↓	Guayos	17:35	17:31	17:23
006	125	⤴	Entrada Circuito Sancti Spiritus	18:01	17:57	17:48
000	131	☑	Sancti Spiritus	18:10	18:05	17:56

Abastecimientos/Feed Zone: 🚚 Km. (50 al 111)

Martes, 16 de Febrero, 2010

89 km

Etapa 8

## Sancti Spiritus – Topes de Collantes

Concentración- firma / *Depart-Signature*: Plaza de la Revolución S.Sanchez, S.Spiritus - 08:00 - 08:45 **Llamada / Call** : 08:50

Salida Oficial / Official Start : 09:00

			ITINERARIO	32 km/h	34 km/h	36 km/h
089	000		Sancti Spiritus	09:00	09:00	09:00
087	002		Circunvalación	09:01	9:01	9:01
085	004		Instituto Insem. Artificial	09:04	9:03	9:03
083	006		Paso a Nivel	09:07	09:05	9:04
079	010		Entq. Guasimal	09:14	09:11	09:10
070	019		Banao (M.V.)	09:30	09:25	09:23
056	033		Finca 3 hermanos	09:56	09:49	09:46
038	051		Caracusey	10:29	10:21	10:18
036	053		Rio Agabama	10:32	10:25	10:21
034	055		Paso a Nivel	10:35	10:26	10:22
018	071		Trinidad (M.V.B)	11:05	10:49	10:43
011	078		Entq. Topes	11:18	11:08	11:01
008	081		Base de Campismo Manacal	11:23	11:14	11:08
004	085		Mirador GPM (Cat. B)	11:30	11:20	11:13
000	089		Topes de Collantes GPM (Cat.B)	11:46	11:37	11:28

Abastecimientos/Feed Zone:  Km 50 al 69  Km. 71-87

Miércoles, 17 de Febrero, 2010







060 km

Etapa 9-A

## Circuito Cienfuegos

Concentración - firma / Depart - Signature: Paseo del Prado, Cienfuegos - 07:30 - 08:45 Llamada / Call : 08:50

Salida Simbólica / Symbolic Start : 09:00

			ITINERARIO	40 km/h	42 km/h	44 km/h
060	Km 0		Paseo del Prado	9:00	9:00	9:00
			Hotel Jagua			
000	060		Paseo del Prado	10:30	10:25	10:21
1 Vuelta / Lap = 6 km ⇔ 10 Vueltas / Laps = 60 km						
(M.V.) Vuelta / Lap 3 Km 018 - (M.V.B.) Vuelta / Lap 6 Km 036						

Miércoles, 17 de Febrero, 2010

065 km

Etapa 9-B

## Cienfuegos - Santa Clara

Concentración - firma / Depart - Signature: Paseo del Prado, Cienfuegos - 14:00 - 14:45 Llamada / Call : 14:50

Salida Simbólica / Symbolic Start : 15:00

			ITINERARIO	40 km/h	42 km/h	44 km/h
000	002		Cienfuegos	15:00	15:00	15:00
065	Km 0		Paseo del Prado	15:05	15:05	15:05
063	002		Cuatro Caminos	15:08	15:07	15:07
053	012		Palmira	15:23	15:21	15:20
052	013		Paso a Nivel	15:24	15:22	15:21
049	016		CAI Espartaco	15:28	15:26	15:25
044	021		Paradero Camarones	15:35	15:33	15:31
038	027		Paso a Nivel	15:44	15:41	15:39
037	029		Cruces (M.V.)	15:47	15:43	15:41
029	036		Paso a Nivel	15:57	15:53	15:50
021	044		Ranchuelo (M.V.B)	16:09	16:04	16:00
019	046		Puente Autopista	16:12	16:06	16:02
013	055		Esperanza	16:25	16:18	16:14
000	065		Santa Clara	16:40	16:32	16:27

Abastecimientos /Feed Zone: (NO HAY)



## Santa Clara – Cárdenas

Concentración - firma / Depart – Signature: Parque Leoncio Vidal - 07:00 - 08:05

Llamada / Call : 08:10

Salida Simbólica / Symbolic Start : 08:20

			ITINERARIO	38 km/h	40 km/h	42 km/h
000	002		Santa Clara	8:20	8:20	8:20
185	Km 0		IMPUD	8:30	8:30	8:30
171	014	↓	La Esperanza	8:52	8:51	8:50
159	026	↓	Jicotea	9:10	9:09	9:07
148	037		Santo Domingo (M.V.)	9:27	9:25	9:22
140	045	↓	Manacas	9:39	9:37	9:33
127	058	↓	Mordazo	9:59	9:56	9:51
120	065	↓	Cascajal	10:10	10:06	10:01
106	079	↓	Entq. S.P.Mayabón	10:32	10:27	10:21
095	090	↓	Los Arabos	10:49	10:43	10:36
073	112		Colón (M.V.B)	11:23	11:16	11:07
060	125	↓	Perico	11:43	11:35	11:25
041	144		Jovellanos (M.V.)	12:13	12:03	11:52
024	161	↪	Coliseo	12:39	12:28	12:16
000	185		Cárdenas	13:16	13:04	12:50

Abastecimientos/Feed Zone:  Km. (50 al 165)  Km. (69-76) (Km. 110-120)

### Matanzas – San Antonio de los Baños

Concentración - firma / Depart – Signature: Parque Libertad, Matanzas - 09:00 - 09:40      Llamada / Call : 09:45

Salida Simbólica / Symbolic Start : 09:55

			ITINERARIO	38 km/h	40 km/h	42 km/h
000	003		Matanzas	9:55	9:55	9:55
120	Km. 0		Esc. Form. Maestros	10:00	10:00	10:00
106	014	↓	Ceiba Mocha	10:21	10:20	10:19
092	028	↓	Entq. Aguacate	10:42	10:40	10:38
086	034	↓	Madrugá (M.V.)	10:51	10:48	10:46
071	049	↶	Catalina	11:13	11:09	11:06
061	059		Guines (M.V.B)	11:28	11:23	11:19
048	072	↓	La Gabina	11:47	11:41	11:36
043	077	 X	San José de las Lajas (M.V.)	11:54	11:48	11:42
042	078	↷	Cementerio San José	11:55	11:49	11:43
035	085	↓	Entq. Nazareno	12:05	11:59	11:52
026	094	↓	Entq. Managua	12:18	12:11	12:04
017	103	↓	Bejucal	12:31	12:23	12:16
013	107	X X	La Ceiba	12:37	12:28	12:21
000	120		San Ant. De los Baños	12:56	12:46	12:38

Abastecimientos/Feed Zone:  Km. (50 al 100)

**Guanajay – Pinar del Río**Concentración - firma / *Depart – Signature*: Mausoleo a los Mártires, Artemisa - 08:00 - 08:45Llamada / *Call* : 08:50Salida Oficial / *Official Start* : 09:00

▲	▼	☑	ITINERARIO	40 km/h	42 km/h	44 km/h
143	000	☑	<b>Guanajay</b>	09:00	09:00	09:00
126	017	↓	Artemisa	09:26	09:24	09:23
118	025	↓	Las Mangas	09:42	09:41	09:40
105	037	↓	Mango Dulce	10:00	09:58	09:56
100	043	☑	<b>Candelaria (M.V.)</b>	10:09	10:06	10:04
090	053	↓	San Cristobal	10:24	10:20	10:17
082	061	↓	Santa Cruz de los Pinos	10:36	10:31	10:27
075	068	↓	Fierro	10:46	10:41	10:36
062	081	↗	Entque. San Diego	11:05	10:59	10:53
055	088	☑	<b>San Diego de los Baños (M.V.)</b>	11:15	11:09	11:02
051	092	↖	Parque Nac. La Guira	11:21	11:14	11:07
040	105	↓	Entque. Herradura	11:40	11:32	11:24
028	115	☑	<b>Consolación del Sur (M.V.B)</b>	11:55	11:46	11:37
019	124	↓	Entque. Pilotos	12:08	11:58	11:49
014	129	↓	Entque. Ovas	12:15	12:05	11:55
003	140	↓	Reparto Hermanos Cruz	12:31	12:20	12:10
000	143	☑	<b>Pinar del Río</b>	12:35	12:24	12:14

Abastecimientos/Feed Zone:  Km. (50 al 124)

**San Cristóbal – Ciudad de la Habana**Concentración - firma / *Depart – Signature*: Parque San Cristóbal - 08:30 - 09:15 *Llamada / Call* : 09:20Salida Oficial / *Official Start* : 09:30

			ITINERARIO	40 km/h	42 km/h	44 km/h
113	Km. 0		San Cristóbal	<b>9:30</b>	<b>9:30</b>	<b>9:30</b>
103	010	↓	Candelaria	9:45	9:45	9:44
097	016	↓	Mango Dulce	9:54	9:54	9:52
085	028	↓	Las Mangas	10:12	10:12	10:09
077	036	↓	<b>Artemisa (M.V)</b>	<b>10:24</b>	<b>10:24</b>	<b>10:20</b>
062	051		Guanajay	10:47	10:46	10:41
053	060	↓	Entronque quiebra Hacha	11:01	10:59	10:53
049	064	 	<b>Maríel (M.V.B.)</b>	<b>11:07</b>	<b>11:05</b>	<b>10:58</b>
033	080	↓	Playa El Salado	11:32	11:29	11:20
028	085	↓	Baracoa	11:39	11:36	11:27
025	088	↓	E.L.A.M.	11:43	11:40	11:31
023	090	↓	Santa Fe	11:46	11:43	11:33
019	094	↓	Jaimanitas	11:52	11:49	11:38
014	099		<b>CD Eduardo Saborit (M.V.)</b>	<b>11:59</b>	<b>11:56</b>	<b>11:45</b>
008	105	✗	<b>Túnel 5ta. Avenida</b>	<b>12:08</b>	<b>12:05</b>	<b>11:53</b>
005	108	↓	Calle 23	12:12	12:09	11:57
001	112		Paseo del Prado	12:18	12:15	12:02
000	113		Academia de Ciencias	<b>12:19</b>	<b>12:16</b>	<b>12:03</b>

Abastecimientos / *Feed Zone*:  Km. (50 al 093)